



Maßstab:
1 : 5000

Bemerkung:
080960-000-02902/000 GL Schalkstein EL Felsengarten


Informationen zur Datengrundlage:
Stand ALK Daten (LGL): 2022
Stand Umweltdaten (LUBW): 2022
Druckdatum: 05.03.2024
ALK, Orthophotos, Copyright LGL Baden-Württemberg (www.lgl-bw.de) Az.: 2561.9/3




Ministerium für Ländlichen Raum
und Verbraucherschutz
Baden-Württemberg




Gemarkungen

 Gemarkung


Befliegungsblöcke


 2014-2010


Flurstücke

 Flurstücke


Weinbaugeometrien

 RAP-WBR


 RAP ohne WBR

 WBR ohne RAP


Weinbergrolle

 freigegeben

Rebenaufbauplan

 Rebenaufbauplan

Stellagenabgrenzung

 Stellagenabgrenzung